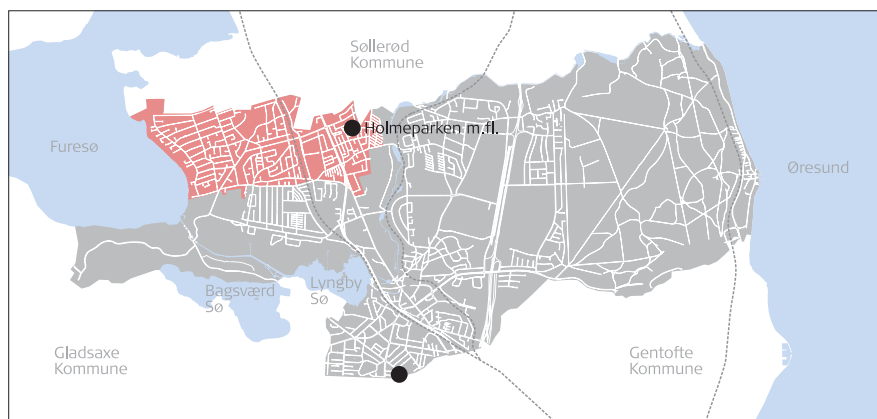


HOLMEPARKEN 15-43
FYRREVANG 71-89
MYRTEVANG 1-31
BYNKEVANG 3-33
LØVSVINGET 9-21, 2-12
EGELØVSVEJ 13-23, 14-26

Opførelsesår: 1950-54
 Bygherre: A/S Holmeparken
 Arkitekt: Ib Chr. Fosbøe og
 Ib Schwanenflügel
 Antal boliger: 83



Rækkehusenes beliggenhed i Lyngby-Taarbæk Kommune

Holmeparken m. fl.

Bebyggelsen består af 2 grupper af rækkehuse, placeret vest og øst for et større grønt område. I forbindelse med hver af de 2 grupper findes en mindre garagebygning. Mod vest ligger 3 længer med adgang fra henholdsvis Fyrrevang, Myrtevang og Bynkevang. Mod øst er bebyggelsen opdelt i 5 længer med adgang fra henholdsvis Holmeparken, Egeløvsvej og Løvsvinget. De enkelte

længer er underopdelt ved forskydninger i huskroppen og spring i tagene, hvorved der sker tilpasning til de let krummede veje og terrænets bevægelser. Adgangen til boligerne sker fra østsiden (vejsiden) gennem forarealer af varierende størrelse. Forarealerne og haverne på vestsiden er overvejende omkranset af hække.

Bebyggelsen rummer i alt 83 boliger, hver med et bebygget areal på



Holmeparken m.fl., mål 1:2.500



Bebyggelsen ved Holmeparken set mod nord

ca. 60 m², og er opført i 1950-54 med Ib Chr. Fosbøe og Ib Schwanenflügel som arkitekter. Husene er i 1 etage med udnyttet tagetage og høj kælder med nedgang til kælder fra havesiden. Facaderne er i røde teglsten, bortset fra 2 længer i den østlige del af bebyggelsen. Tagene er dækket med røde tagtegl og forsynet med hvidmalede vindskeder og firkantede, zinkklædte kviste både mod gaden og mod haven. Der er foretaget en del udskiftninger af døre og vinduer og tilføjet terrasseoverdækninger og tilbygninger på havesiden samt carporte og skure på gadesiden. Desuden er der udført en række tilbygninger i form af vindfang (efter fælles tegningsgrundlag) på gadesiden.

Bebyggelsen er ret anonym i sin karakter med indgangssider, der er præget af de mange carporte. Bygningerne er gennemgående godt vedligeholdt og der findes en del frodige haver. De let krummede veje og især naboskabet med parkarealet er en stor kvalitet i bebyggelsen.

Bebyggelsen er tildelt middel bevaringsværdi (5).

Bebyggelsen er omfattet af lokalplan 118.



Fyrrevang set mod nord






Bebyggelsen ved Holmeparken mod parken



Løvsvinget set mod nord.
Baggrunden garagebygning ved Egeløvsvej



Bynkevang set mod syd

-  Høj bevaringsværdi
-  Middel bevaringsværdi
-  Lav bevaringsværdi



Holmeparken m.fl., bevaringsværdier mål 1:2.500