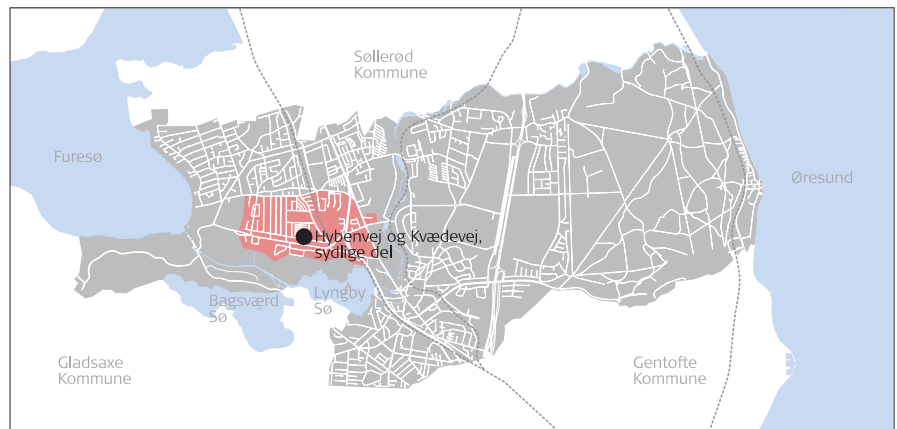


**HYBENVEJ 1-43, 4-46  
KVÆDEVEJ 3-45, 4-46**

Opførelsesår: 1943-45  
Bygherre: A/S Nybohuse  
Arkitekt: Aage Rohde  
Antal boliger: 88

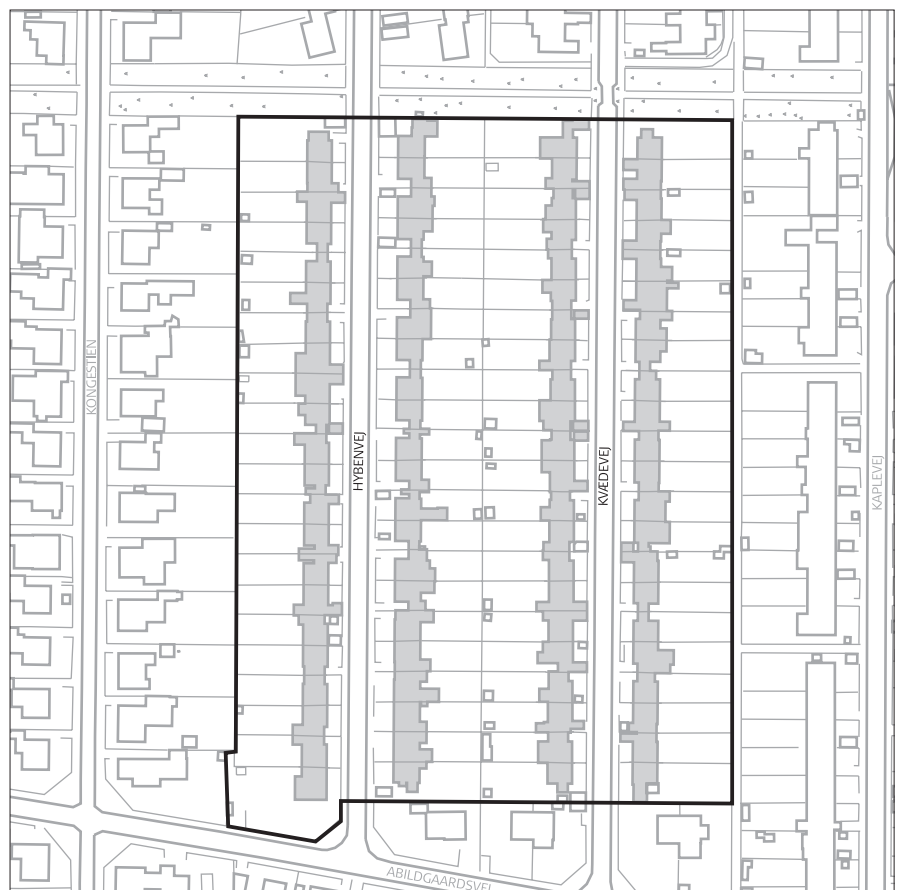


*Rækkehusenes beliggenhed i Lyngby-Taarbæk Kommune*

**Hybenvej og Kvædevej (sydlige del)**

Bebyggelsen er placeret som kædehuse i gennemgående husrækker på begge sider af de to veje. Ved Abildgaardsvej er grundene skråt afskåret så indkørsel til området åbner sig som en tragt. Mod nord krydser vejene et grønt, træbeplantet stiforløb, der fra hele kvarteret leder frem mod Hummeltofteskolen.

Kædehusenes lange flugter underopdeles, fordi de enkelte huse er bygget sammen to og to med smalle udhusbygninger imellem. Adgangen til boligerne sker via små forhaver på begge sider af de to veje og der er gennemgang via mellembygningerne til de forholdsvis store haver. De fleste forhaver og haver er omkranset af hække og mod nabobebyggelsen omkring



*Hybenvej og Kvædevej (sydlige del), mål 1:2.500*



*Hybenvej set fra Abildgaardsvej*

Kaplevej findes som det eneste sted i bebyggelsen en fælles bagsti.

Bebyggelsen rummer i alt 88 boliger, hver med et bebygget areal på ca. 60 m<sup>2</sup>, og er opført i 1943-45 med Aage Rohde som arkitekt. Husene er i 1 etage med udnyttet tagetage og med facader i røde teglsten. Tagene er dækket med røde tagtegl, der mod havesiden for hver bolig er forsynet med en kvist med flad taghældning. På begge sider af vejene er en del af de oprindeligt små mellembygninger udvidet eller suppleret med carporte. Der er desuden udført enkelte tilbygninger og terrasseoverdækninger, ligesom der i tagfladerne er etableret en del nyere ovenlysvinduer.

Princippet med dobbelthuse og mellembygninger og en placering af husene tæt på vejen giver et markant gadebillede, hvor de klare tagformer dominerer oplevelsen på trods af de mange carporte og forskelligartede udformninger af forhaverne.

Bebyggelsen er tildelt middel bevaringsværdi (5).




Bebyggelsen er omfattet af lokalplan 156.



*Kvædevej, set mod syd med tværgående sti i forgrunden*



*Hybenvej set mod syd*

-  Høj bevaringsværdi
-  Middel bevaringsværdi
-  Lav bevaringsværdi



Hybenvej og Kvædevej (sydlige del), bevaringsværdier mål 1:2.500