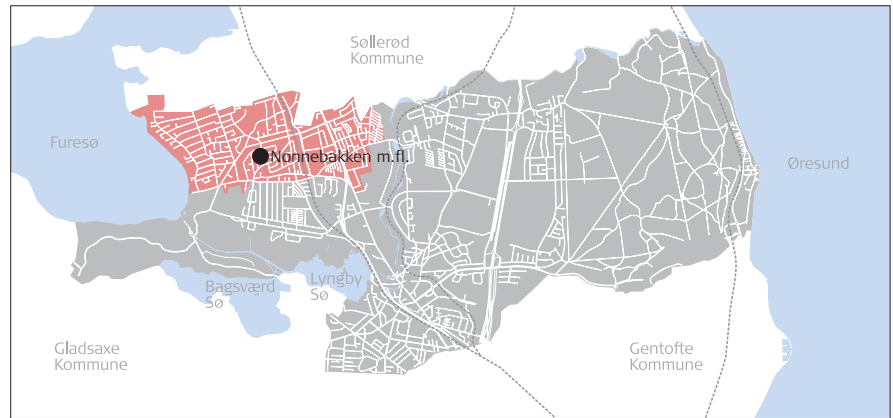


NONNEBAKKEN 1-9, 2-8
MUNKEBAKKEN 1-13, 2-14
BISPEBAKKEN 1-13, 2-14
DEGNEBAKKEN 15-37, 22
PRÆSTEBAKKEN 32-36
VIRUM STATIONSVEJ 126-136

Opførelsesår: 1943-46
 Bygherre: Lyngby Almennyttige
 Boligselskab
 Arkitekt: F. Galatius
 Antal boliger: 59



Rækkehusenes beliggenhed i Lyngby-Taarbæk Kommune

Nonnebakken m. fl.

Bebyggelsen er placeret på begge sider af Nonnebakken, Munkebakken og Bispebakken samt langs østsiden af Degnebakken og nordsiden af Virum Stationsvej. Langs Degnebakkens vestside er der udlagt et areal med græs og spredt træbeplantning. Mellem bebyggelsen ved Bispebakken og bebyggelsen langs Virum Stationsvej ligger et fælles grønt område med legeplads samt en genbrugsstation med tilkørsel fra Præstebakken.

Bebyggelsen består af kædehuse med høj rejsning og smalle mellembygninger. Husene vest for Degnebakken følger med små forskydninger mellem de enkelte boliger de korte, krumme veje, mens husene øst for Degnebakken ligger i 3 lige flugter parallelt med vejen. Adgangen til boligerne sker enten via smalle forarealer (huse syd for veje) eller gennem haverne (huse nord eller øst for veje). Havearealer der vender bort fra vejene har desuden adgang fra en bagsti.



Nonnebakken m.fl., mål 1:2.500



Degnebakken (vestsiden) set mod nord

Bebyggelsen rummer i alt 59 boliger, hver med et bebygget areal på ca. 70 m² inkl. mellembygning, og er opført i 1943-46 for Lyngby Almennyttige Boligselskab med F. Galatius som arkitekt. Husene er i 1 etage med kælder og udnyttet tagetage i hovedhuset. Facaderne er opført i røde mursten med rødt indfarvede skræbefuger og vinduer og døre er hvidmalede. Tagene er dækket med røde tagtegl og på have-siden forsynet med en trekantet kvist med tegltag.

Bebyggelsen er meget helstøbt med de små forskydninger i bebyggelsen langs de krumme veje og de velholdte haver og grønne arealer. De enkelte bygninger er meget gennemarbejdede og bevidst formede med anvendelse af gedigne materialer og fremtræder overalt velholdt. Den centrale adgangsvej (Degnebakken) med den brede beplantede græsribat er sammen med de korte boligveje med til at give området sin særlige karakter.

Bebyggelsen er tildelt høj bevaringsværdi (3).

Bebyggelsen er ikke omfattet af lokalplan eller byplanvedtægt.



Munkebakken set mod vest






Virum Stationsvej set mod vest



Degnebakken (østsiden) set mod nord



Eksempel på havefacade

-  Høj bevaringsværdi
-  Middel bevaringsværdi
-  Lav bevaringsværdi



Nonnebakken m.fl., bevaringsværdier mål 1:2.500