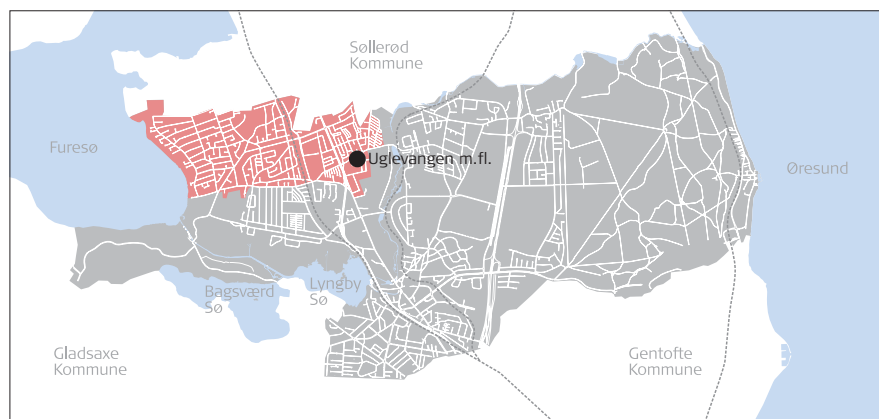


**UGLEVANGEN 1-9, 2-30
LINDEVANGEN 76-108
UGLEMOSEN 1-33, 2-22**

Opførelsesår: 1949
Bygherre: Lyngby Almennyttige
Boligselskab
Arkitekt: Hans Erling Langkilde og
Ib Martin Jensen
Antal boliger: 65

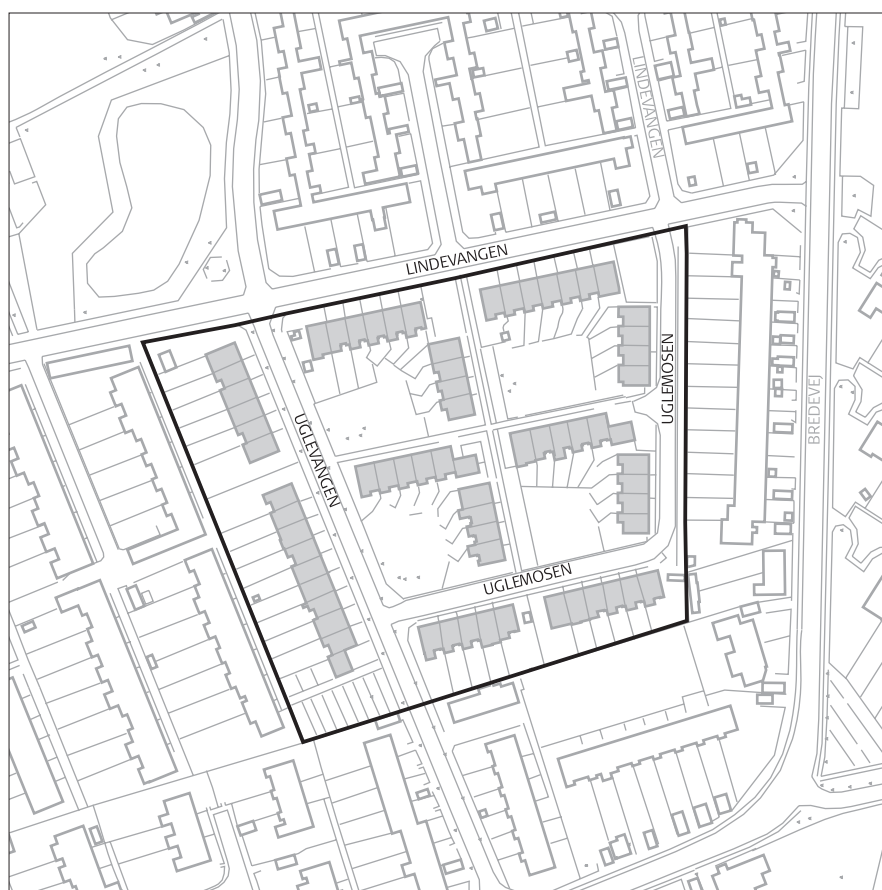


Rækkehusenes beliggenhed i Lyngby-Taarbæk Kommune

Uglevangen m.fl.

Bebyggelsen består af 12 rækkehuslænger, der varierer i længde fra 4 op til 9 boliger, med halvdel orienteret øst-vest og resten nord-syd. Nogle få længer er underopdelt ved spring i tagene for at tilpasse bygningerne til terrænet. Adgang til boligerne sker for størstedelens vedkommende fra vejene Uglevangen og Uglemosen,

mens adgang til resten sker fra 2 interne adgangsstier. Længerne mod vest og syd har et lille adgangsareal og en have. De øvrige længer har også et lille adgangsareal og et mindre haveareal og danner to og to en vinkel omkring et fælles grønt areal omkranset af bøgehække. Bebyggelsen indeholder desuden 3 fælles vaskerier og i det sydvestlige hjørne et mindre antal nyttehaver.



Uglevangen m.fl., mål 1:2.500



Uglevangen set mod nord

Bebyggelsen rummer i alt 65 lejeboliger, hver med et bebygget areal på ca. 50 m², og er opført i 1949 for Lyngby Almennyttige Boligselskab med Hans Erling Langkilde og Ib Martin Jensen som arkitekter. Husene har et skævt profil med 1 etage med trempel på havesiden og 1 etage med normal højde på indgangssiden. Husene har en udnyttet tagetage og delvis kælder. Facaderne er opført i gule teglsten med et rødligt skær. Tagene er dækket med røde tagtegl og forsynet med en kvist på havesiden hvor facademuren er ført op som brystning. De nord-sydgående længer har desuden en lille kvist på indgangssiden. På havesiden er der en terrasseoverdækning med tegltag. Vinduer og døre er malet rødbrune. Flere steder er der tilføjet ovenlysvinduer og vinduer og døre er udskiftet, men med bibeholdelse af et fælles udtryk.

Bebyggelsen er velholdt og det oprindelige udtryk med de karakteristiske kviste og terrasseoverdækninger med tegltag på havesiden giver husene karakter. Træerne på Uglevangen og de fælles grønne arealer med bøgehække og enkelte store træer er med til at binde bebyggelsen sammen til en helhed.

Bebyggelsen er tildelt middel bevaringsværdi (5).

Bebyggelsen er ikke omfattet af lokalplan eller byplanvedtægt.






Uglemosen set mod øst



Adgangssti fra Lindevangen set mod syd



Uglemosen set fra Lindevangen mod syd

-  Høj bevaringsværdi
-  Middelt bevaringsværdi
-  Lav bevaringsværdi



Uglevangen m.fl., bevaringsværdier mål 1:2.500