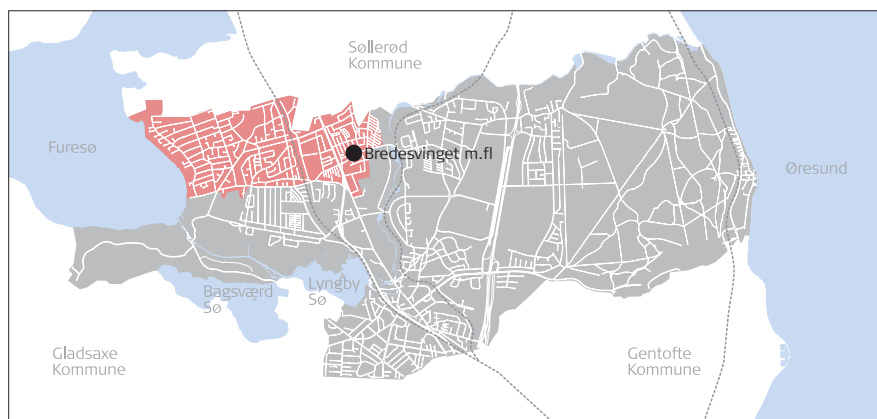


**VIRUM HAVEBY:**  
**BREDESVINGET 11-31, 2-44**  
**BREDEVEJ 3-45D**  
**FYRREVANG 4-6, 12-16**  
**ÆBLEKROGEN 1-13, 2-12**  
**UGLEVANGEN 13-23, 32-46**

Opførelsesår: 1951-52  
 Bygherre: A/S Virum Haveby ved  
 landsretssagfører Chr. Dahl  
 Arkitekt: Svend Fournais  
 Antal boliger: 91



Rækkehusenes beliggenhed i Lyngby-Taarbæk Kommune

### Virum Haveby

Bebyggelsen består af 20 rækkehuslænger, der varierer i længde fra 3 op til 8 boliger, med ca. halvdelen orienteret øst-vest og resten nord-syd. De fleste længer er underopdelt ved spring i tagene og forskydninger i huskroppene for at tilpasse bygningerne til terrænbevægelserne. Adgang til boligerne sker fra vej, fra adgangsstier eller via haverne, alt efter placering. Bebyggelsen lig-

ger omkring vejene Bredesvinget, Bredevej, Fyrrevang, Uglevangen og den blinde vej Æblekrogen og rummer foruden rækkehusene 3 fælles garageanlæg og 2 grønne områder med legeplads (rest af den oprindelige æbleplantage).

Bebyggelsen rummer i alt 91 boliger, hver med et bebygget areal på ca. 60 m<sup>2</sup>, og er opført i 1951-52 med Svend Fournais som arkitekt.



Virum Haveby, mål 1:2.500



*Bredevej set mod øst*

Husene har et skævt profil med 2 etager til den ene side og 1 etage til den anden side. Husene har høj kælder og oprindeligt en uudnyttet tagetage, der nogle steder er inddraget til beboelse. Gavlmure og brandmure mellem de enkelte boliger er opført i røde teglsten, mens facaderne er pudset i en gulgrå farve, der mange steder er malet

hvide. Tagene er dækket med røde tagtegl og størstedelen af vinduerne og dørene er hvidmalede. Afhængig af hvor rækkehuslængerne er placeret er der indgang enten fra den 1-etages facade eller fra den 2-etages facade (hvor der findes et lille halvtag med tegltag). Mange steder findes endnu de oprindelige, grønmalede skodder. Flere steder er der tilføjet ovenlysvinduer og en del vinduer og døre er udskiftet, men med bibeholdelse af et overvejende fælles udtryk. Der er tilføjet en del terrasseoverdækninger og udestuer på havesiderne.

Bebyggelsen er – trods de mange vinduesudskiftninger m.v.) – karakterfuld med de store røde tagflader, de røde gavle og mange spring og forskydninger i huskroppene. Området er præget af den frodige beplantning og mange hække, men også af mange carporte. Resterne af den gamle frugtplantage ligger som en lille oase med en helt speciel stemning.

Bebyggelsen er tildelt middel bevarelsesværdi (4).

Bebyggelsen er omfattet af lokalplan 162.



*Bredesvinget set mod øst*






*Adgangssti fra Æblekrogen set mod syd*



Forarealer, Bredesvinget set mod vest



Friareal (æbleplantage) set mod vest

-  Høj bevaringsværdi
-  Middel bevaringsværdi
-  Lav bevaringsværdi



Virum Haveby, bevaringsværdier mål 1:2.500