



LYNGBY-TAARBÆK
KOMMUNE

Målforhold 1:700

Dato 24-02-2026

Udskrevet af FLEMA

Signaturforklaring

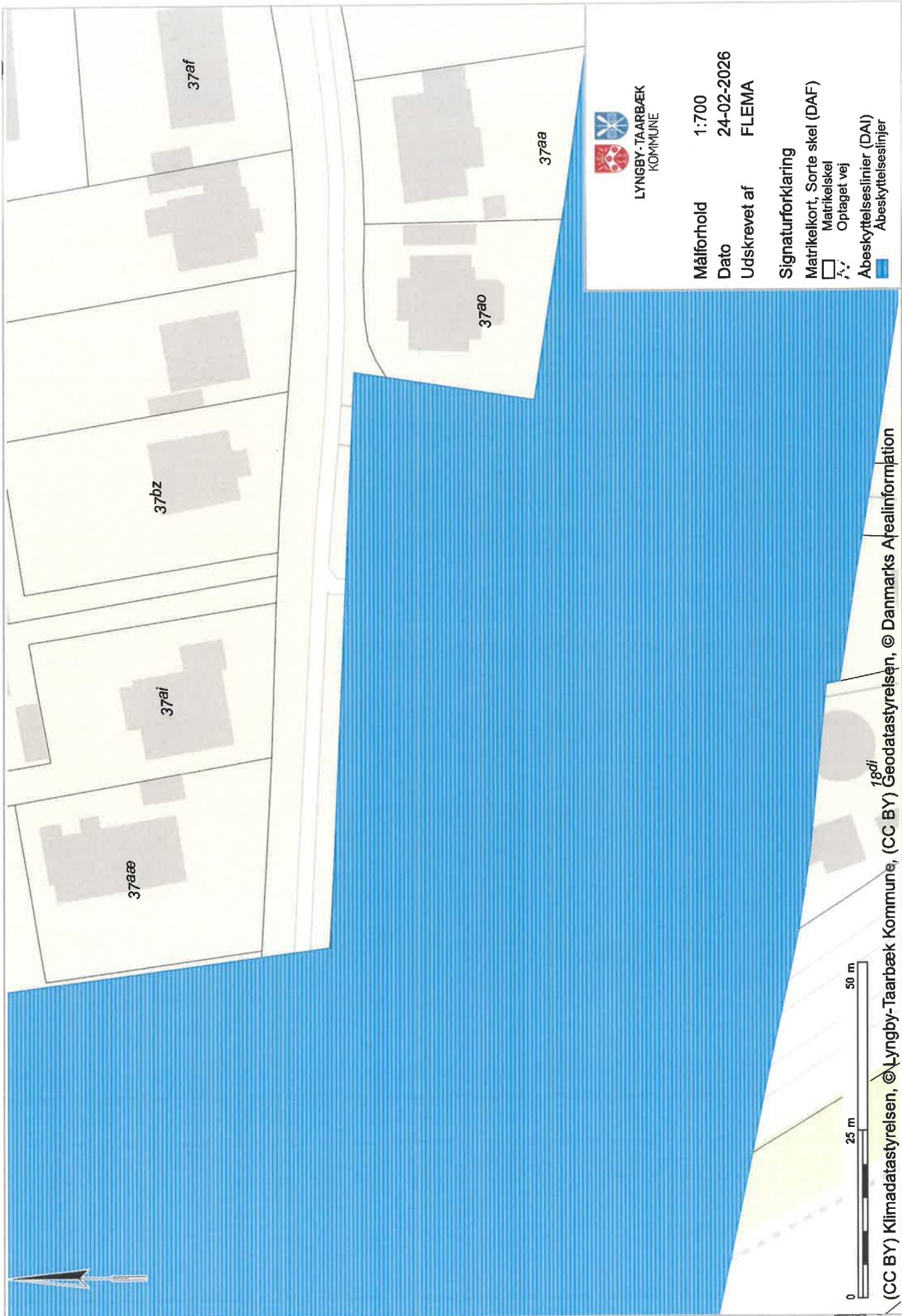
Matrikelkort, Sorte skel (DAF)

Matrikelstel

Optaget vej

Fredede områder (DAI)

Fredede områder



LYNGBY-TAARBÆK
KOMMUNE

Målforhold 1:700

Dato 24-02-2026

Udskrevet af FLEMA

Signaturforklaring

Matrikelkort, Sorte skel (DAF)

Matrikelskel

Optaget vej

Abeskyttelseslinier (DAI)

Abeskyttelseslinjer

(CC BY) Klimadatastyrelsen, © Lyngby-Taarbæk Kommune, (CC BY) Geodatastyrelsen, © Danmarks Arealinformation





LYNGBY-TAARBÆK
KOMMUNE



Målforhold 1:700
 Dato 24-02-2026
 Udskrevet af FLEMA

Signaturforklaring

Matrikelkort, Sorte skel (DAF)

-  Matrikelstel
-  Optaget vej

Skovbyggelinier (DAI)

-  Skovbyggelinjer - gældende
-  Skovbyggelinjer - ophævet

(CC BY) Klimadatastyrelsen, © Lyngby-Taarbæk Kommune, (CC BY) Geodatastyrelsen, © Danmarks Arealinformation



LYNGBY-TAARBÆK
KOMMUNE


Målforhold 1:700

Dato 24-02-2026

Udskrevet af FLEMA

Signaturforklaring

Matrikelkort, Sorte skel (DAF)

 Matrikelskel

 Optaget vej

 100m fredningszone (fortidsminder)
 Revideret beskyttelseslinje omkring fortidsminder




LYNGBY-TAARBÆK
KOMMUNE

Målforhold 1:700
 Dato 24-02-2026
 Udskrevet af FLEMA

Signaturforklaring

Matrikelkort, Sorte skel (DAF)

 Matrikelskel
 Optaget vej

 100m fredningszone (fortidsminder)
 Revideret beskyttelseslinje omkring fortidsminde